Сотников Н. В.

История Галича в названиях улиц города

Каждого любознательного человека всегда интересует, откуда пошло название улицы, на которой он живёт. Откуда это название произошло, и какое историческое событие этому соответствовало.

В этих названиях, один из старейших городов России - Галич, хранит большой исторический смысл.

Безусловно, одним из самых старых названий Галича – Балчуг. Это высокий холм – одно из самых замечательных мест Галича. С высоты этого холма можно видеть почти всю панораму города, его окрестностей и огромного пространства озера. Балчуг воспет в стихах Соловьёва-Нелюдима, Виктора Лапшина, Светланы Рычковой и других поэтов. До сих пор Галичане помнят, что 21 мая 1919 года Балчуг посетил Анатолий Васильевич Луначарский. Посмотрев с высоты холма на панораму перед ним распростёртую, он воскликнул: «Ну чем не Швейцария!».

«Тысячу лет назад у подножья этого холма возникло мерянское поселение, которое, - как отмечал наш краевед Леонид Иванович Белов - к середине 12 века значительно выросшее, было обнесено земляным валом с деревянными стенами и башнями. Таким образом, мерянское селение стало городом, а крепость кремлём».[1]

Соответственно встаёт вопрос – что означает слово БАЛЧУГ.

Происхождение названия имеет несколько версий:

Историк Сергей Романюк производил его от слова «БАЛЧУК», которое значило «рыбный торг, привоз, базар» [2]. Со временем букву К в конце слова заменили на букву Г.

Второе значение слова БАЛЧУГ связывалось со словом «Бал-чех», что означает по-татарски «грязь», «болото». Это название широко трактовалось в советское время. Его связывали с татаро-монгольским игом. С этим словом название БАЛЧУГ связывает и Л.И.Белов [1].

Таким образом, для Галичского Балчуга приемлема первая трактовка, то есть БАЛЧУГ – это рыбный торг, привоз, базар, тем более от Балчуга начинается Рыбная слобода, с которой и начинался Галич, и не имеет ничего общего с татарской версией БАЛ-ЧЕХ – грязь, болото.

Последние археологические раскопки в Унорожи показали, что предтеча Галича город Галивон существовал уже в IX веке на северном берегу озера, то с этого же времени на южном берегу стояла Рыбная слобода. Рыбная слобода была базой Новгородских ушкуйников, о чём свидетельствуют булгарские летописи. [4].

История до нас донесла и то, что у подножия Балчуга был старый торг. Об этом напоминает тот факт, что когда Ияков Галичский заложил рядом со старым торгом монастырь в XIY веке, он назвал его Староторжским Николаевским монастырём. Николай Чудотворец всегда был покровителем рыбаков.

Вид на Балчуг, Староторжский Николаевский женский монастырь и улицу Городище. Фото М.Смодора. 1913 г.

Название БАЛЧУГ относится ко всей возвышенности, поднимающейся от озера.

Вершина Балчуга носит название – СТОЛБИЩЕ. «Документы XII-XIY веков называют столпами крепостные башни (П.Рапопорт – «Очерки истории военного зодчества», стр.144). Холм, на котором стояли эти башни, и получил название Столбище».[1]. Название дошло до наших дней. Галичский поэт Соловьёв-Нелюдим так пишет в своём стихотворении [3]:

«Всё я вижу со Столбища:

Лодки, сети рыбаков,

Земляков и их жилища,

Горожан и мужиков».

Существует ещё одна версия происхождения слова СТОЛБИЩЕ. По летописям «Галичского летописца», собранного краеведом Тычинкиным (к сожалению, эти летописи сохранились в обрывочном состоянии) некто Симеон в начале 12 века получает в наследство Галич и строит у вершины Балчуга деревянную церковь в честь Симеона-Столпника. В честь этого события вершина горы стала называться Столбищем.

Второе, широко распространённое, название вершины – холм Шемяки. Поэт Соловьёв-Нелюдим так писал в своём стихотворении «Галич» [3] –

«Поднимись на холм Шемяки

И взгляни на эту ширь.

Видишь: озеро, рыбаки

И девичий монастырь!»

Кремль на Балчуге был построен в первой половине XII века. Это показали и раскопки археолога П.А.Рапопорта, проведённые в 1957 г. Кремль был местом жительства Галичской элиты того времени. Местное меря селилась в Рыбной слободе.

«Самая первая крепость города Галича располагалась на Шемякиной горе на Балчуге. Остатки этой крепости сохранились до сих пор. На вершине горы находился Кремль. Ближе к озеру располагался город. От южной стены города, постепенно расходясь, спускались к озеру две стены. Концы этих стен соединялись третьей, проходящей у самой кромки озера. В случае осады города или даже его взятия, жители могли успеть переплыть на лодках на другой конец озера и уйти в леса».[5].

С военной точки зрения Галичская крепость-кремль не выдерживает ни какой критики, поскольку хорошо просматривалась с соседнего холма Балчуга, была. легко доступна. для метательных орудий, которые уже существовали к этому времени и, самое главное, в крепости отсутствовали источники воды и даже нет намёков, что там существовали какие-то пруды. Археологические раскопки, проходившие на территории крепости, а также возделывание огородов местными жителями в течении многих веков вокруг крепости, не обнаружили артефактов, связанные с какими-то военными событиями.

Улица, возникшая внутри валов крепости, стала называться ГОРОДИЩЕМ. Это одна из старейших улиц города. С расширением Рыбной слободы на улице Городище жили рыбаки. Название этой улицы без изменений дошло до нашего времени

Ухудшение отношений Галичского княжества с Москвой, учащающие набеги Казанских татар и марийцев на Галичские земли потребовали постройки новой крепости, которая соответствовала бы всем военным требованиям того времени и могла бы

выдержать длительную осаду. Как утверждает профессор П.П.Смирнов, такая крепость была построена Юрием Дмитриевичем, который был Галичским князем, в 1400-1425 г.[6].

Вокруг крепости быстро разрастались посады, образуя новые и новые улицы.

Вдоль западного оборонительного вала третьей крепости Галича образовалась улица ДЕРЕВЯГИНСКАЯ. Название произошло от древнерусского слова деру, драть, расчищать землю от леса, распахивать целину. Видимо, здесь селились строители третьей крепости Галича.

«К 1578 году в письменных источниках содержится упоминание следующих территориальных единиц: Улица ШАТИНА, ГАЛИБИНА улица, ГАЛИБИН переулок, БОКИН переулок, НЕЧИСТАЯ улица, ХАЛУНИНА улица, переулок у ЕГОРИЯ СВЯТОГО, ТРОИЦКИЙ переулок, ПРОБОЙНАЯ улица от торгу, ТИХАНОВА улица, ГЛИННИК, БОЛЬШАЯ ПРОБОЙНАЯ улица, ЖЕБРИН переулок, КОВАЛЁВА улица, УСКАЯ улица, НОВАЯ улица, СЛОВИНСКАЯ улица. Самыми заселёнными были: улица Нечистая, тянувшаяся от церкви Козьмы и Демьяна

На Шатиной улице находились дворы кожевника, ветошника и рукавичника.

На Трошиной улице наблюдаем компактное проживание кузнецов.

В Цареконстантиновском переулке, около погоста Царя Константина, во дворе, принадлежащем Троице-Сергиеву монастырю, проживал сын масленика Васко Гаврилов.

В Галибиной улице проживали руковишник, два колачника, кожевник, извосчик и бобыль по прозвищу Кошкодавов.

На одной из самых некогда заселенных и длинных улиц Галича Нечистой переписчик находит только один двор ремесленника — горшечника, двор ямщика и одну кузницу.

Продвигаясь ближе к озеру, в двух переулках и по реке Кешме (переулок напротив Холунина моста и переулок Ковалёв), переписчик описал дворы и места голубятника, горшечника, кузнеца и одну кузницу, находящуюся во дворе бобыля Полутки Ондреива.

Одна из старейших галичских улиц — Большая пробойная — до «великого разорения» была густо заселена ремесленниками, многие из которых умерли, «сошли без вести» или давно пропали, оставив после себя только одно напоминание, закрепившееся в прозвищах их потомков: кузнец, седелник, зобенник, рукавишник, горшечник, извощщик, сыромятник.

...Земляной город прорезала СОБОРНАЯ улица с городским садом, полицейским управлением, земской больницей, земской управой, духовным училищем. Эту улицу накрест перерезала другая, ПРОЛОМНАЯ. Крещена эта улица в память того пролома, через который пана Лисовского люди в 1613 году ворвались в город и вырезали всех его обитателей до единого..».[7].

Как видим, уже в XYI веке существовали улицы ГЛИННИК, БОЛЬШАЯ ПРОБОЙНАЯ, НЕЧИСТАЯ, ЦАРЁВСКАЯ. Они просуществовали до начала XX века.

Название улиц первоначально, как правило, шло от названий приходов, которые стояли на этих улицах. Особенно это проявилось во времена перестройки деревянных церквей в каменные в XYII веке или по названию береговой линии озера или реки, а так же по названию гор, окружающих крепость.

Так улица, идущая от храма Благоверных царя Константина и Елены, стала называться БЛАГОВЕРНОВСКОЙ. Другая улица, проходящая у храма, называлась ЦАРЁВСКОЙ. Улица, шедшая от храма Рождества Христова, называлась РОЖДЕСТВЕНСКОЙ.

Улица Рождественская. Фото М.Смодора. 1910 г.

От ТОРГОВОЙ площади, что образовалась у новой крепости, к озеру шла улица, которая называлась БОГОЯВЛЕНСКОЙ, по имени храма здесь стоящего. Улица ГЕОРГИЕВСКАЯ, идущая параллельно верхним рядам Торговой площади, получила название от предела в церкви Вознесения. Улица начиналась от церкви Вознесения и являлась продолжением улицы НАГОРНОЙ. ТОРГОВАЯ ПЛОЩАДЬ была полностью сформирована по Генеральному плану 1781 года с постройкой торговых рядов.

Торговая площадь Гадича. Фото М.Смодора. 1913 г.

Названия улиц НАГОРНАЯ, НИЖНЯЯ, ВЕРХНЯЯ отражали террасное расположение этих улиц относительно озера.

Улица Нагорная. Фото М.Смодора. 1910 г.

По Генеральному плану развития города 1781 года, подписанного Екатериной II, в середине Пробойной улицы была построена церковь Великомученицы Варвары. Появилась улица, соединяющая улицы Нагорную и Малый Глинник. Её назвали в честь прихода ВАРВАРИНСКОЙ. Согласно этому плану улица ГЛИННИК на одноимённом полуострове стала называться БОЛЬШОЙ ГЛИННИК и появилась ещё одна улица – МАЛЫЙ ГЛИННИК. По очертаниям береговой линии озера носила название улица МЫСЫ.

С восстановлением Преображенского собора в Кремле после разорения бандами Лисовского (к этому времени крепость, как военная единица перестала существовать), улицу Соборную переименовали в УСПЕНСКУЮ, к ней присоединили и посад. Эта улица шла от Архангельских ворот кремля к Успенским воротам и далее к Успенскому собору Паисиевого монастыря.

Улица Успенская. Фото М.Смодора. 1910 г.

Вторая улица Кремля, соединяющая Афанасьевскую башню с Покровскими воротами, назвали БЛАГОВЕЩЕНСКОЙ.

Улица Благовещенская. Фото М.Смодора. 1910 г.

Название улица получила от престола в Преображенском соборе. По плану 1781 года эта улица должна была пересечь Успенскую улицу и Царёвскую и параллельно улице Рождественской выйти к озеру. Но уже в плане 1838 года она упёрлась в улицу ЛУГОВУЮ и больше не продолжалась.

С потерей военного значения третьей крепости было решено спрямить русло реки Кешмы, которая раньше была водной преградой перед стенами крепости. Такая реконструкция позволила продлить улицу Царёвскую до Торговой площади и переименовать её в КОСТРОМСКУЮ,



Улица Костромская. Фото М.Смодора. 1910 г.

поскольку она выходила на Костромской тракт.

В конце заваленного русла реки Кешмы была построена часовня в честь св. Макария Унженского. Улица БЕРЕГОВАЯ, которая стояла на берегу реки стала называться МАКАРЬЕВСКОЙ, а другая часть Береговой улицы, дома которой продолжали стоять вдоль русла Кешмы, стала называться ПОРЕЧЬЕМ.

Улица Поречье. Фото М.Смодора. 1914 г.

За южным валом третьей крепости по берегу реки Кешмы располагалась КОЗЬЯ СЛОБОДА.



Козья слобода. Фото М.Смодора. 1910 г.

Как говорят исторические источники, здесь селилась беднота Галича. Считалось, что если житель города не мог купить корову, а только козу, то он считался бедняком. В IXX веке здесь селились купцы и предприниматели, владеющие пивоварнями, которые располагались по берегу реки Кешмы.

От торговой площади дорога, идущая в гору, сохранила своё название, как ПОКЛОННАЯ ГОРА.

Поклонная гора. Фото М.Смодора. 1910 г.

В языческие времена здесь стояло капище мерянскому языческому богу Яриле. С постройкой третьей крепости в Галиче, Поклонная гора стала называться

АРХАНГЕЛОГОРОДСКОЙ горой, поскольку выходила от Архангельских ворот крепости на Архангелогородский тракт. Это название просуществовало короткое время.

В IXX веке в Галиче появились новые улицы по горам. Так появилась ВОСКРЕСЕНСКАЯ ГОРА, проходящая у Воскресенской церкви, ЯМСКАЯ ГОРА,

Гора Ямская. Фото М.СМодора. 1910 г.

где вероятно, жили ямщики, АПТЕКАРСКАЯ ГОРА, в начале, которой появилась первая аптека в Галиче.



Гора Красная бывшая Аптекарская гора. Фото М.Смодора. 1932 г.

От Торговой площади к озеру идёт улица, которая называлась БОГОЯВЛЕНСКОЙ, по имени храма здесь стоящего.

Рядом с Богоявленской улицей проходила улица УСОЛЬСКАЯ. Есть предположение, что здесь находились склады с солью, привезённой из СОЛИ ГАЛИЧСКОЙ, то есть из Солигалича. Название улица, возможно, получила в XYI веке,

когда весь район Солигалича назывался Усольским. По генеральному плану 1781 года эта улица должна была соединить Торговую площадь Галича с озером, создать второй выход из центра к озеру, но уже в плане П.Тимаева 1838 года дошла лишь до реки Кешмы и там заканчивалась.

Улицы, отходящие от Торговой площади ПРОБОЙНАЯ и НАГОРНАЯ, сохранили свои названия с XYI века. На этих улицах селились зажиточные горожане и купцы.

Улица Пробойная. Фото М.Смодора. 1910 г.

В 1755 году на средства купца Скорняжникова была построена церковь Косьмы и Домиана. Дома, которые строились на улице рядом с церковью, именовались как гора КОСМОДЕМЬЯНСКАЯ.

Со строительством железной дороги в Галиче появились новые улицы. Улица, по которой провели водопровод от озера до станции Галич для заправки паровозов, была названа ВОДОПРОВОДНОЙ.

У железнодорожного вокзала появилась улица ВОКЗАЛЬНАЯ, а параллельную ей улицу назвали ПРИВОКЗАЛЬНОЙ

Ещё одна историческая улица Галича – это ОВИНОВСКАЯ. Эта улица проходила рядом с подножьем Космодемьянской горы. Здесь в XY веке находилась Овиновская слобода – земли последнего Новгородского посадника в Галиче Ивана Овена. Когда здесь в начале XX века построили железную дорогу, улицу стали называть ЖЕЛЕЗНОДОРОЖНОЙ.

Улица Железнодорожная. Фото М.Смодора. 1910 г.

.

Улица НЕЧИСТОЯ, существующая с XYI века должна была быть перестроена по Генеральному плану 1781 года. Вот как пишет об этой улице Л.И.Белов. «Древнее название этой улицы Нечистая. В исторических документах она впервые упоминается в середине XYII-го века (в переписных книгах 1646-1647 годов). Узкая, но длинная и, судя по названию, очень грязная, она шла от Космодемьянской церкви к Богоявленской. Генеральным планом 1781 года было предусмотрено заменить Нечистую улицу новой, широкой и прямой улицей. Улица была названа ВОЛОГОДСКОЙ, так как с неё начинался тракт на Вологду. Известный план города Галича, снятый с натуры в 1838 году Прокопием Тимаевым, наглядно показывает процесс замены древней Нечистой улицы новой Вологодской улицей. Интересно отметить, что конец Нечистой улицы существует до сих пор, который назывался ВОЛОГОДСКИЙ переулок».[8].

На самом деле улица носила такое имя не потому, что была грязная и неухоженная. Просто в конце улицы находилась городская свалка, куда свозили и нечистоты из выгребных ям туалетов.

Все новые улицы, возникшие по горам в конце IXX начале XX веков, называли НОВИНКАМИ. Так возникли улицы НОВИНКИ, СРЕДНИЕ НОВИНКИ, ВЕРХНИЕ НОВИНКИ, НИЖНИЕ НОВИНКИ.

В Рыбной слободе Галича изначально существовало две улицы – НИЖНЯЯ и ВЕРХНЯЯ. Такие названия помнят до сих пор старожилы Рыбной слободы.

Со строительством каменных церквей в конце XYIII века улица нижняя стала называться НАБЕРЕЖНОЙ, а верхняя улица была поделена на две – ВАСИЛЬЕВСКУЮ и ЗАЧАТЬЕВСКУЮ. Разделяла их ЗАЧАТЬЕВСКАЯ ПЛОЩАДЬ.

Улица Набережная. Фото М.Смодора. 1913 г.

Параллельно Зачатьевской улице в конце IXX века начала застраиваться улица ЯКИМОВСКАЯ. Название этой улицы происходило, видимо, от церковного имени Иоаким. Мужское крестильное имя Иоаким в переводе с древнееврейского, означает «поставленный богом». В народе это имя звучало как Яким, отсюда и название улицы. На этой улице до сих пор стоит дом притча Зачатьевской церкви.

Улицу Набережную с улицей Васильевской связывали три переулка: РЫБНЫЙ, ПЯТНИЦКИЙ и ТРОИЦКИЙ. Переулок Пятницкий был назван по церкви Параскевы Пятницы, которая была построена в 1812 году и не являлась приходом Рыбной слободы. Поэтому, когда в 1902 году рядом с церковью было построено здание Добровольного Пожарного общества, переулок получил название ПОЖАРНОГО. Самый старый переулок Рыбной слободы – ТРОИЦКИЙ. Он известен с XYI века. Но в народе этот переулок назывался КОЗЛОВЫМ, по имени предпринимателей братьев Козловых, которые построили здесь свой дом в конце IXX века.

Улицу Зачатьевскую и Васильевскую разделяла ЗАЧАТЬЕВСКАЯ ПЛОЩАДЬ.

Здесь стояла церковь во имя святых праведных Богоотец Иоакима и Анны. На этой площади до 20-х годов прошлого века устраивались народные гуляния, устанавливались качели, зимой катались на санях с горки. С этой площади начинался водный этап общегородского Крестного хода.

К 300-летию Дома Романовых в 1913 году городские власти переименовали улицу Успенскую в улицу РОМАНОВСКУЮ, памятуя, что род Романовых связан и с Галичской землёй, но судьба у неё была короткой.

В 1917 году свершилась революция.

Романовская улица начиналась с дома купца Ивана Громова. В этом доме в октябре 1917 года Н.А.Леднев (присланный из Костромы большевик, в Галиче своих не было) провозгласил Советскую власть, поэтому в этот же день улица Романовская стала улицей СВОБОДЫ.

Следующей была переименована улица Пробойная.

В 1919 году в доме купца И.М.Нешпанова, что стоял на улице Пробойной, выступил с докладом перед местными большевиками А.В.Луначарский, который приехал в Галич в качестве уполномоченного ЦК партии. После доклада некто большевик Петров (к сожалению, имя и отчество Петрова неизвестны) в память о посещении Галича А.В.Луначарским предложил переименовать улицу Пробойную в улицу ЛУНАЧАРСКОГО. 1 июня 1919 года Галичский горсовет удовлетворил эту просьбу.

. В 1920 году улицу Рождественскую переименовали в улицу ДОЛМАТОВА, в честь большевистского функционера Дмитрия Ивановича Долматова, который некоторое время жил на этой улице. В этом же году улицу Костромскую переименовали в улицу ЛЕНИНА..Улица Благоверновская была, вероятно, в 1920 году переименована в улицу ТРОЦКОГО. Троцкий был военачальникам, рядом с улицей находился военкомат. Об этом говорит документ, полученный К.В.Палиловым.

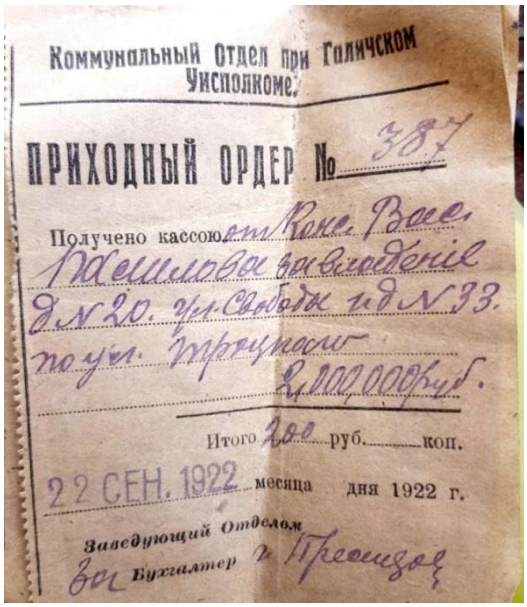
Коммунальный Отдел при Галичском Уисполкоме.

ПРИХОДНЫЙ ОРДЕР № 387

Получено кассою от Конс. Вас. Палилова за владение д. № 20. ул. Свободы и д. № 33. по ул. Троцкого 2,000,000 руб.

Итого 200 руб. ..... коп.

22 СЕН. 1922 месяца дня 1922 г.

Заведующий Отделом

за Бухгалтер

Приходный ордер, с указанием ул. Троцкого. 1922 г.

(Архив К.В.Палилова)

К 1925 году Троцкий становится врагом Сталина и его имя срочно убирается во всех его упоминаниях. Улица Троцкого становится КРАСНОАРМЕЙСКОЙ. Где была улица Троцкого, не помнят даже старожилы Галича.

«Уже в самые первые годы после революции в нашей стране стал утверждаться жесткий канон, представляющий собой иерархию политических терминов, которым придавалось культовое, почти религиозное значение, и иерархию имен предшественников, мучеников и теоретиков мирового революционного и социалистического движения, государственных и партийных деятелей нового строя. Согласно этому канону центральная площадь любого города получала чаще всего названия: площадь Революции, площадь Ленина, Советская площадь, другие варианты крайне редки; от площади отходили улицы в честь Маркса, Энгельса, Ленина и лиц из ближайшего окружения Ленина: Троцкого, Свердлова, Зиновьева, Калинина, Дзержинского и т. д.; далее шли улицы, названные в честь различных деятелей мирового и российского революционного движения: К.Либкнехта, Р.Люксембург, К.Цеткин, А.Бебеля, Сунь Ятсена, Урицкого, Володарского, а также местных революционных деятелей; обязательно имелись улицы Советские, Коммунистические, Социалистические, далее шли улицы Пролетарские, Крестьянские, Красноармейские, Профсоюзные, Комсомольские, Пионерские и др». [9]

Не обошёл этот канон и Галич. В 1925 году произошло массовое переименование улиц и навязывание новой истории Галичу. Согласно этому канону Торговая площадь стала называться ПЛОЩАДЬЮ РЕВОЛЮЦИИ. Георгиевскую улицу переименовали в улицу РЕВОЛЮЦЦИИ, Космодемьянскую гору, рядом с которой располагался 181 Запасной полк, переименовывают в ГОРУ РЕВОЛЮЦИИ. Улицам Галича дают названия ближайших соратников Ленина. Улица Макарьевская получает имя улицы СЕМАШКО, улица Богоявленская становится улицей ПОДБЕЛЬСКОГО в честь соратника Ленина комиссара почты и телеграфа Российской республики. Переименование улицы связали с тем, что на этой улице в бывшем торговом доме купцов Третьяковых с 1912 года находилась почта и телеграф Галича и служащие почты якобы пожелали, чтобы улица носила имя Подбельского.

Улица Усольская Становится улицей КООПЕРАТИВНОЙ.

Переименование связали с тем, что в дом оригинальной архитектуры, стоящий в начале улицы и принадлежащей купчихе А.М.Жилиной, стал центром кооперативного движения в городе.

Улицу Тиханова переименовали в улицу ШАГОВА, партийного функционера Костромского разлива, который умер 9 июня 1918 года в психотерапевтической больнице села Никольского под Костромой. Известен был только тем, что входил в большевистскую фракцию IY Государственной Думы и считал себя соратником Ленина.

Улица Варваринская была переименована в улицу ПИОНЕРСКАЯ.

Улица Благовещенская переименовывается в улицу СОВЕТСКУЮ, а улицу Луговую в улицу ОКТЯБРСКУЮ.

Поклонная гора становится ГОРОЙ СМЫЧКИ. Название совсем не понятное горожанам. В начале этой улицы в доме И.Громова (сейчас там детская библиотека Я.Акима) располагался дом колхозника и «смычка» означала связь города и деревни.

Воскресенская гора стала ГОРОЙ ТИМИРЯЗЕВА, Аптекарская гора – КРАСНОЙ ГОРОЙ. Сохранились воспоминания старожилов, что по оврагу, вдоль которого стоят дома и винзавод, принадлежавщий купцу Ивану Громову, текли реки вина и водки в реку Кешму. Это произошло после погрома завода и государственных винных складов солдатами 181 полка в день провозглашения Советской власти Ледневым и некоторыми представителями этого полка. Видимо, поэтому гору назвали Красной

Улица Деревягинская переименовывается в улицу КЛАРЫ ЦЕТКИН. Клара Цеткин – немецкий политик и активная феминистка, соратница Ленина.

Маленькая улица, соединяющая улицу Деревягинскую и Благоверновскую, которая к 1925 году только формировалась, получила имя КРУПСКОЙ, жены В.И.Ленина.

В 1925 году Козью слободу переименовали в улицу КЕШЕМСКАЯ.

Улица Кешемская. Фото Н.Сотникова. 1872 г.

В этот же год улица Мысы была переименована в улицу КОМСОМОЛЬСКУЮ.

Эпопея повального переименования улиц Галича в 1925 году не обошла и Рыбную слободу. Улица Васильевская была разбита на две с названиями улица СВЕРДЛОВА и улица КАЛИНИНА. Зачатьевская площадь стала ПЛОЩАДЬЮ КАЛИНИНА, а улица Зачатьевская стала улицей КОЖЕВЕННОЙ, в память о том, что по этой улице возили кожевенное сырьё и готовые изделия из Шокшы на станцию.

Площадь Калинина, бывшая Зачатьевская. Фото М.Смодора. 1925 г.

Рыбный переулок стал ПЕРЕУЛКОМ СВЕРДЛОВА. А улица Якимовская получила название улица СЕЛЬСКОХОЗЯЙСТВЕННАЯ. Улицу заселяли рыбаки и купцы, занимающиеся извозом. В 1930 году, когда началась сплошная коллективизация, у мещанина Ивана Кузьмича .Брезгина, который занимался извозом и жил на этой улице, был отобран двухэтажный дом, где разместили контору рыбколхоза, поэтому улицу и переименовали в улицу Сельскохозяйственную.

Вся эта компания стоила огромных денег. Надо было поменять множество документов, внести изменения в паспорта горожан. Приэтом новые названия улиц со временем стали не актуальными и совсем не отражали историю Галича.

Новое переименование улицы прошло в 1949 г. В этом году году улица Вологодская была переименована в улицу КРАСОВСКОГО. Соответственно и переулок стал носить имя КРАСОВСКОГО.

Феодосий Николаевич Красовский (1878-1948) – выдающийся советский учёный, создатель советской геодезической науки, член-корреспондент АН СССР – родился в Галиче, и улица была достойна носить его имя.

В 1959 году, когда город отмечал своё 800-летие, улицы Новинки, Средние Новинки, Верхние Новинки и Нижние Новинки , практически безликие улицы получили новые названия соответственно: ИВАНОВА, ЛЕБЕДЕВА, ЕГОРОВА и композитора ЧАЙКОВСКОГО,.

Иванов Н.К, Лебедев Б.А и Егоров К.А – галичане, Герои Советского Союза, и улицы достойны носить их имена.

В это же время улицу Водопроводную переименовали в улицу ЛЯПОЛОВА.

На этой улице жила семья Ляполова. Ляполов В.М. – Герой Советского Союза, родился в Галиче.

Вокзальная улица была переименована в улицу КАСАТКИНОЙ, в честь партизанки, замученной немецкими оккупантами.

Следующее переименование улицы состоялось 14 мая 1961 г. в ознаменование советской науки и беспримерного подвига майора Ю.А.Гагарина В решении исполкома городского Совета говорилось, что с инициативой переименования выступил коллектив Галичского педучилища, которое располагалось на улице Нагорной. Так улица Нагорная, просуществовавшая многие века стала улицей ГАГАРИНА.

Улица Кожевенная была переименована в улицу ГЛАДЫШЕВА в начале 1965 года. Это переименование одно из самых противоречивых, политических переименований в городе. Вот как писал об этом краевед Л.И.Белов.

«Весной 1964 года в военно-исторической секции Ленинградского Дома учёных Академии наук СССР профессор М,П,Миловский выступил с докладом «Восстание русских солдат 17-го и 55-го Сибирских полков под Ригой в декабре 1916 года», в котором изложил результаты своего исследования по этой теме. При обсуждении доклада был поставлен вопрос об увековечивании памяти солдат – участников этого восстания, а в их числе и урожденца Галичского края А.К.Гладышева.

9 мая 1964 года Ленинградский Дом учёных обратился с письмом к первому секретарю Костромского обкома партии Л.Я.Флорентьеву, в котором говорилось: «Просим Вас рассмотреть вопрос о возможности увековечения памяти Александра Константиновича Гладышева». Л.Я.Флорентьев передал это письмо В Галичский РК КПСС.

В начале 1965 года исполком Галичского Совета принял решение переименовать улицу Кожевенную в улицу Гладышева».[10].

Кто такой Гладышев? Это большевистский агитатор, который со своими сотоварищами изменили воинской присяге, изменили России, сорвали, планируемый военным штабом, маневр и решением военно-полевого суда были расстреляны, как предатели. И это произошло в 1916 году во время I Мировой войны.

А люди, живущие на этой улице, и ведать не ведают, что их улица носит имя предателя России, да ещё получили кучу неудобств, в связи с внесение изменений в документацию на домовладения, прописку в паспортах и т.п.

Следующее переименование улицы произошло 11 июня 1974 года. По ходатайству ГК ВЛКСМ старинная улица Малый Глинник была переименована в улицу ПАВЛА ГЛИНКИ. Павел Глинка был организатором комсомольской организации в Галиче, жил на этой улице, добровольно ушёл на Гражданскую войну, где геройски погиб.

Галич развивается, появляются новые улицы в новых районах, в состав города включаются близлежащие деревни.

В городе появилась улица ФЕСТИВАЛЬНАЯ. Продолжением её стала улица ЛЕРМОНТОВА, которая включила в себя Козлов переулок.

Деревня Манылово стала улицей МАНЫЛОВСКОЙ, деревня Алюшино – улицей АЛЮШИНСКОЙ, деревня Пеньки стала улицей ГОРНОЙ.

Ряд новых улиц были названы именами галичан Героев Советского Союза.

Имя улицы – это история города. Оно даётся на века. Любое переименование требует огромных затрат, а люди, живущие на этих улицах, должны гордится своей улице.

Использованная литература

1. Белов Л.И.- Балчуг, газета «Ленинский путь», №147(7249) от 8 декабря 1979 г,
2. Краткая история острова Балчуг - https://meduza.io/feature/2016/11/17/istoriya-balchuga, (26.01.2020)
3. А.Н.Соловьёв-Нелюдим – Стихи, Костромское книжное из-во, 1957 г. С.66.
4. Кто же они, новгородские ушкуйники? - http://ukhtoma.ru/volok9.htm (26.01.2020.)
5. Историческая справка Галича, https://lifekostroma.ru/municipalnye-obrazovaniya/gorod-galich/istoricheskaya-spravka-galicha (27.01.2020.)

6. Смирнов П.П – Древний Галич и его важнейшие памятники (исторический очерк). Учёные записки МГПИ им. Плеханова. Том IX. Издание МГПИ, М.1948.

7. Кузмичёв И. - Средневековая история Галича и Галичского края, http://russia4d.ru/magazine/05-2015/srednevekovaya-istoriya-galicha-i-galichskogo-kraya.html (27.01 2020.)

8. Белов Л.И.- Улица Красовского, газета «Ленинский путь», №124(7538) от 17 октября 1981 г.

9. Зонтиков Н. А.- « Возвращение Родины. О восстановлении исторических названий Костромского края», https://m.kostromka.ru/kostroma/land/01/zontikov/, (26.01.2020.)

10. Белов Л.И. – Улица Гладышева, газета «Ленинский путь» №104(7518) от 20 августа 1961 г.

Февраль 2020 г.